

«СОГЛАСОВАНО»


Начальник Управления  
Образования администрации  
Нижнесергинского  
муниципального района  
Т.И. Черткова



«СОГЛАСОВАНО»

Начальник Госавтоинспекции  
МО МВД России «Нижнесергинский»  
майор полиции

А.В. Бабкин



«УТВЕРЖДЕНО»

приказом от 09.06.2023 № 33-од  
Заведующий МКДОУ д/с № 63

Г.Б. Симонова



## ПАСПОРТ

дорожной безопасности образовательного учреждения

*Муниципального казенного дошкольного образовательного учреждения*

*детского сада № 63 г. Михайловска*

*(МКДОУ детский сад № 63)*

*Корпус Б*

## Общие сведения

Муниципальное казенное дошкольное образовательное учреждение детский сад № 63 г. Михайловск (МКДОУ детский сад № 63)

Юридический адрес: 623080, Свердловская область, Нижнесергинский район, г. Михайловск, ул. Орджоникидзе, 182-а

Фактический адрес: 623080, Свердловская область, Нижнесергинский район, г. Михайловск, ул. Орджоникидзе, 182-б

Руководитель образовательного учреждения:

Заведующий (руководитель) Симонова Галина Борисовна

8- 34398-27-163, 8-904986-46-02, эл.адрес: mbdou-ds63@mail.ru

Заместитель заведующего по УВР Гаврилова Лариса Валентиновна

8-904-547-47-95; эл.адрес: mbdou-ds63@mail.ru

Ответственные работники:

1. От Управления образования администрации Нижнесергинского муниципального района:

Начальник Управления образования администрации Нижнесергинского МР Черткова Тамара Ивановна тел. 8(343-98) - 2-10-16

2. От Госавтоинспекции:

Инспектор по пропаганде Госавтоинспекции МО МВД России «Нижнесергинский» майор полиции — Яковлева Наталия Евгеньевна  
8(34398) 2-12-06

3. От МКДОУ:

Заместитель заведующей по УВР Гаврилова Лариса Валентиновна

8-904-547-47-95

воспитатели групп.

Руководитель или ответственный работник дорожно-эксплуатационной организации, осуществляющей содержание улично-дорожной сети (УДС)\* Бадертдинов Ленар Хасанович 8-952-73-46-22

Руководитель или ответственный работник дорожно-эксплуатационной организации, осуществляющей содержание технических средств организации дорожного движения (ТСОДД)\* «СМЕП» Павлов Андрей Михайлович 343-37-42935

Количество учащихся **95**

Наличие уголка по БДД имеется в 5 групповых комнатах, информационные стенды в фойе, в групповых раздевальных комнатах

Наличие класса по БДД нет  
*(если имеется, указать место расположения)*

Наличие автогородка (площадки) по БДД имеется

Наличие стенда визуального оформления «Паспорта дорожной безопасности» (расположенный на 1м этаже у главного входа) имеется

Наличие автобуса в образовательном учреждении нет  
*(при наличии автобуса)*

Владелец автобуса нет

Время занятий в образовательном учреждении:

1 смена 07.30- 17.30

2 смена нет

внеклассные занятия: \_\_ нет

Телефоны оперативных служб:

343-98-67-2-30 полиция

343-98-67-3-30 скорая помощь

343-98-67-2-10 пожарная часть

## Содержание:

### I. План-схемы образовательного учреждения:

1. Район расположения МКДОУ детский сад № 63 (корпус Б), пути движения транспортных средств и детей (воспитанников)

Схема 1

2. Схема организации дорожного движения в непосредственной близости от МКДОУ детский сад № 63 (корпус Б) с размещением соответствующих технических средств организации дорожного движения, маршрутов движения детей и расположения парковочных мест.

Схема 2

3. Пути движения транспортных средств к местам разгрузки/погрузки и рекомендуемые безопасные пути передвижения детей по территории образовательного учреждения

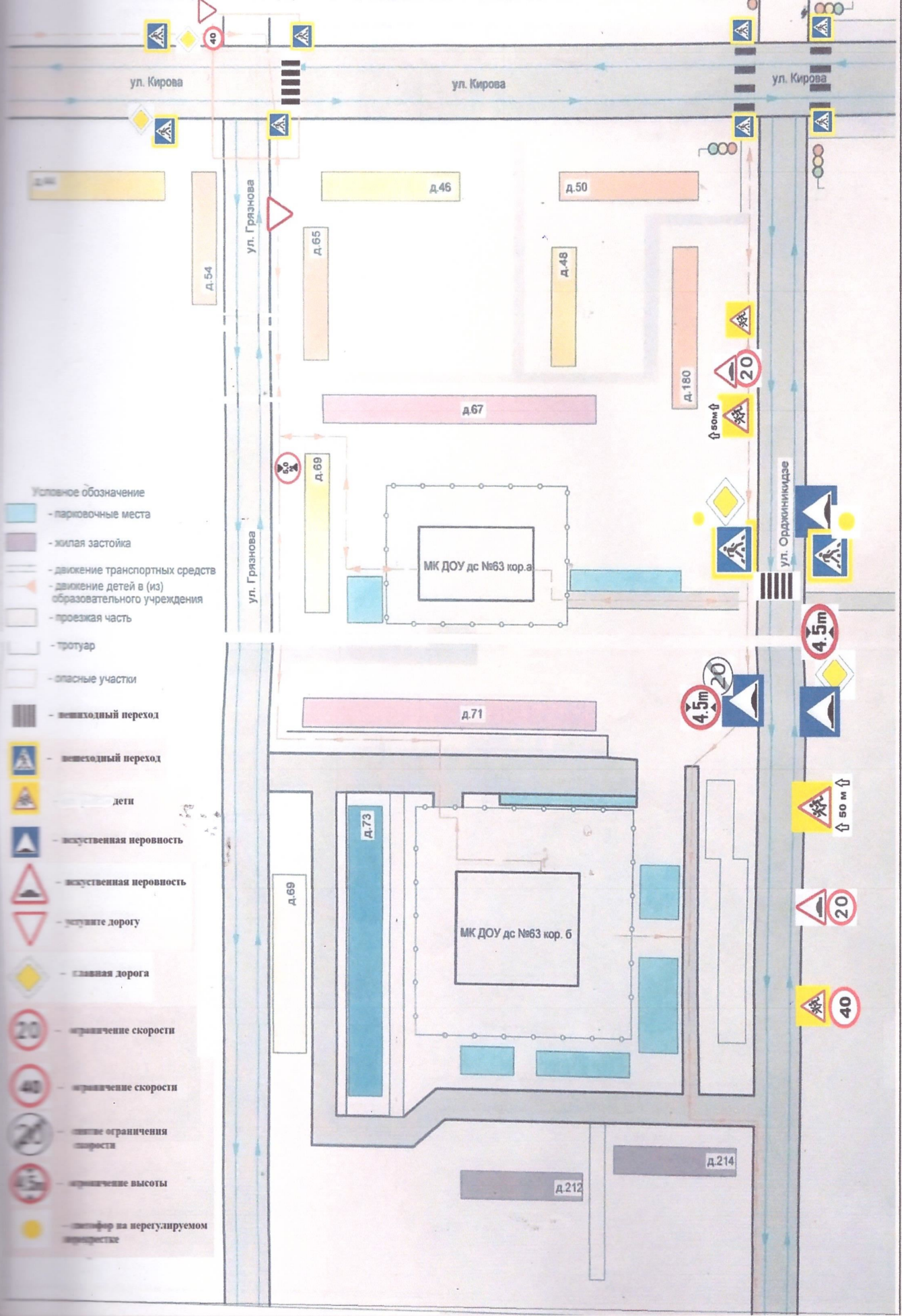
Схема 3

4. План-схема пути движения транспортных средств и детей при проведении дорожных строительного-ремонтных работ вблизи образовательного учреждения

Схема: 4

# ПДАН - СХЕМА ОБРАЗОВАТЕЛЬНОГО УЧРЕЖДЕНИЯ

1. Район расположения образовательного учреждения, пути движения транспортных средств и детей

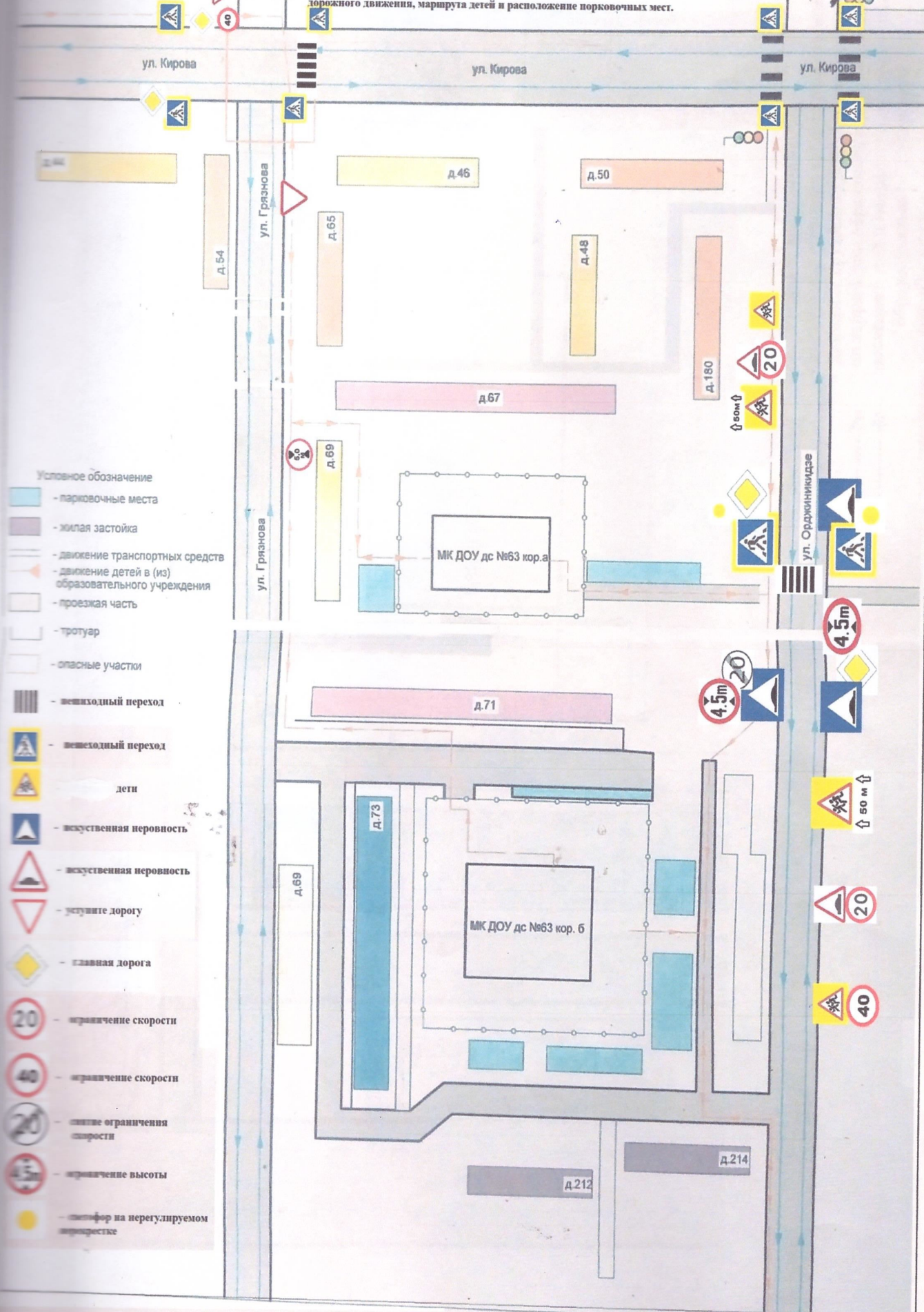


- Условное обозначение
- парковочные места
  - жилая застойка
  - движение транспортных средств
  - движение детей в (из) образовательного учреждения
  - проезжая часть
  - тротуар
  - опасные участки
  - пешеходный переход
  - пешеходный переход
  - дети
  - искусственная неровность
  - искусственная неровность
  - уступите дорогу
  - главная дорога
  - ограничение скорости
  - ограничение скорости
  - снятие ограничения скорости
  - ограничение высоты
  - светофор на регулируемом перекрестке

# ПЛАН - СХЕМА ОБРАЗОВАТЕЛЬНОГО УЧРЕЖДЕНИЯ

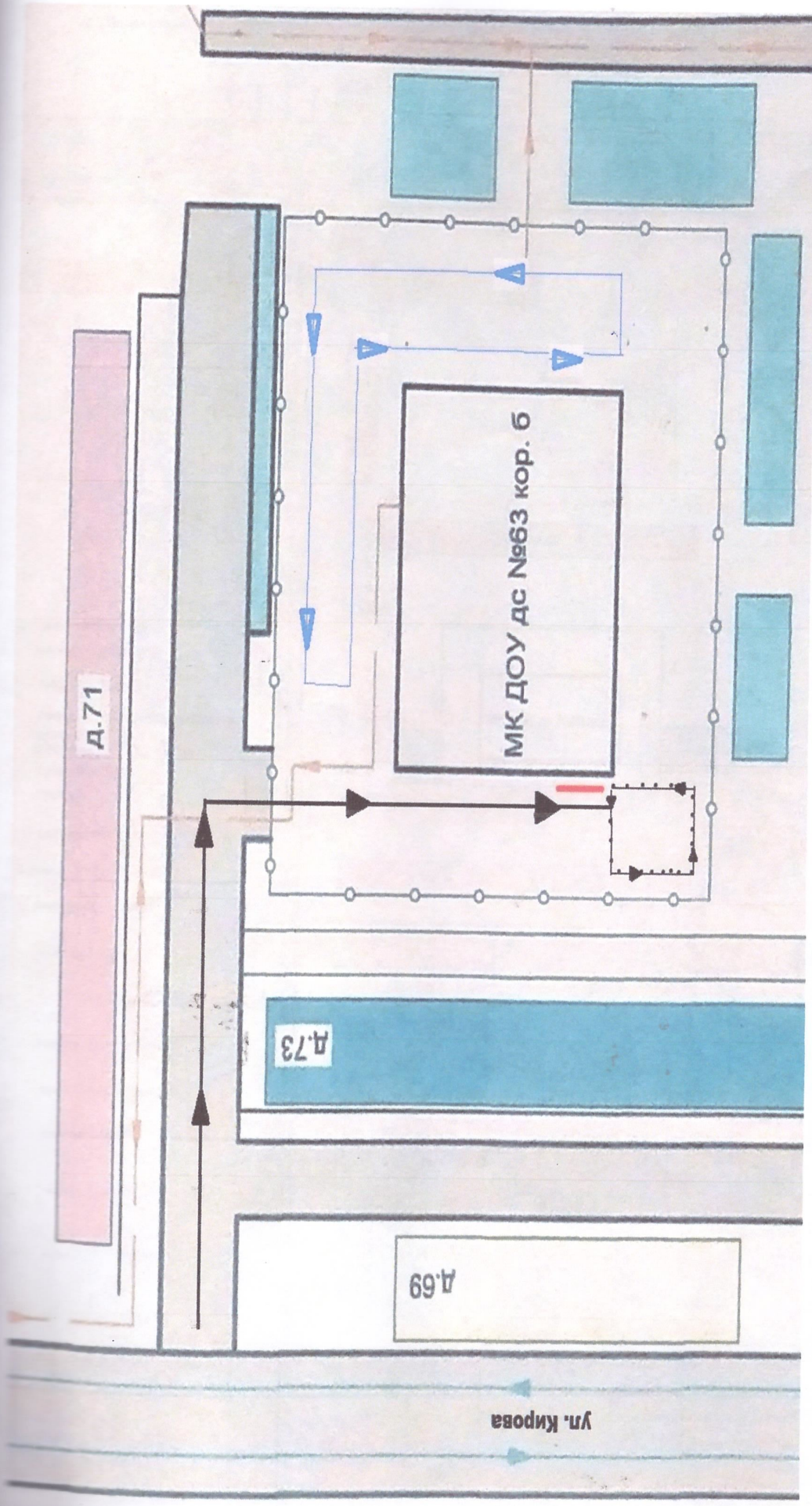
2. Схема организации дорожного движения в непосредственной области, с размещением соответствующих технических средств организации

дорожного движения, маршрута детей и расположение парковочных мест.



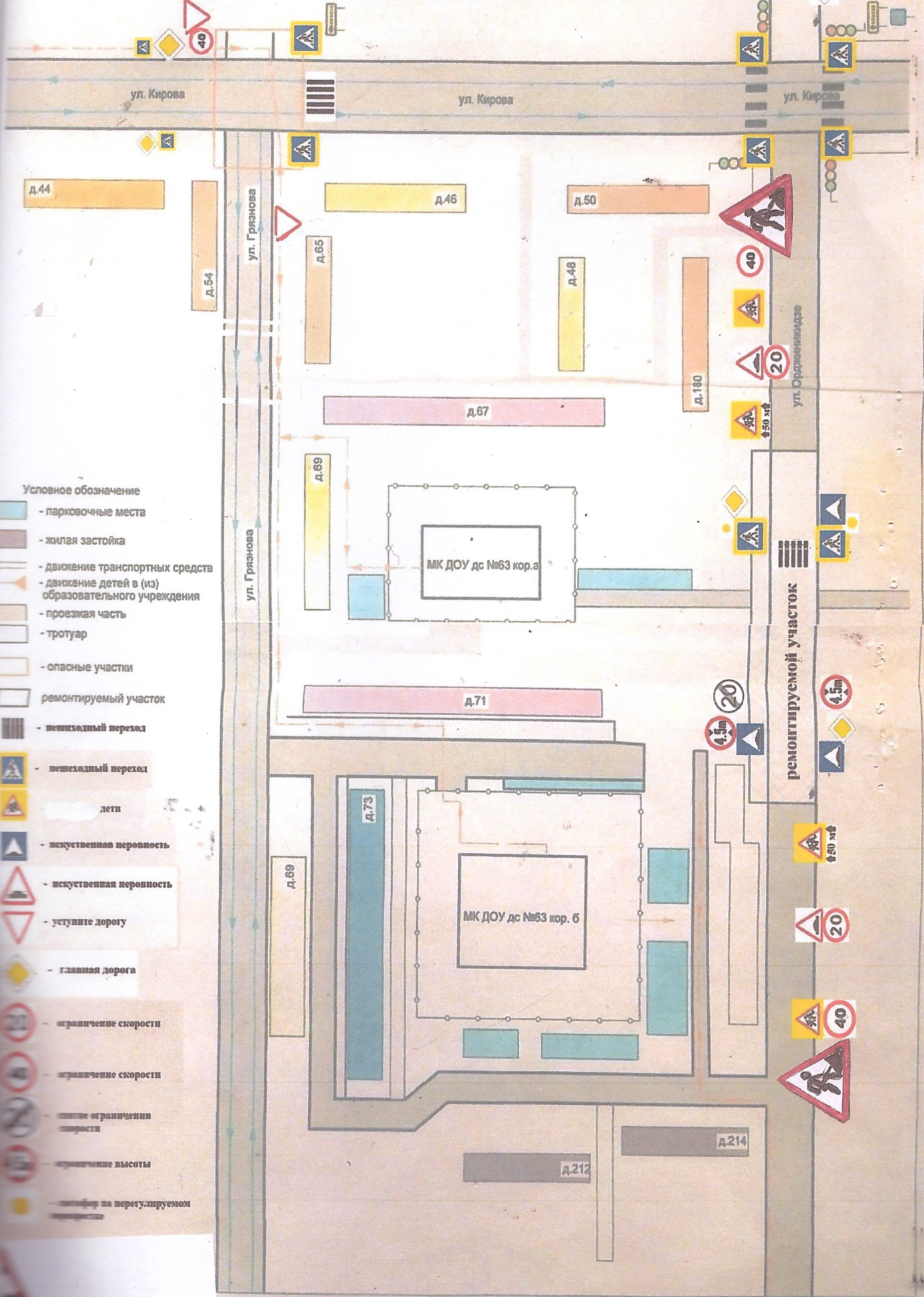
## Условное обозначение

- парковочные места
- жилая застройка
- движение транспортных средств
- движение детей в (из) образовательного учреждения
- проезжая часть
- тротуар
- опасные участки
- пешеходный переход
- пешеходный переход
- леги
- искусственная неровность
- искусственная неровность
- уступите дорогу
- главная дорога
- ограничение скорости
- ограничение скорости
- снятие ограничения скорости
- ограничение высоты
- светофор на нерегулируемом перекрестке



- Условное обозначение
- - въезд/выезд грузовых транспортных средств
  - - движение грузовых транспортных средств по территории образовательного учреждения
  - - движение детей и подростков на территории образовательного учреждения
  - место разгрузки

4. План - схема пути движения транспортных средств и детей МКДОУ дс №63 к. "а" и №63 к. "б" при проведении дорожных строительно-ремонтных работ вблизи образовательного учреждения.



Сделано по заданиям от Департамента городского хозяйства